

Stolpe	Kode	Namn og plassering
1		Nes 1
2		Nes 2
3		Leikvoll
4		Leirene
5		Øyabru
6		Kapellet
7		Oppvekstsenter
8		Heggestad
9		Bui
10		Bru
11		Jarven
12		Gapahuk
13		Neset
14		Teigen
15		Treningshuset
16		Tungestølen
17		Plankesti
18		Nyestølen
19		Motet
20		Jarvamyri
21		Gygestova
22		Moane
23		Bommen i Moane
24		Hafslo kyrkje
25		Hafslo skule (ABC)
26		Vegaskjelet
27		Benk i Sandgota
28		Stemmingo
29		Sti frå Sætre
30		Kjos
31		Gamle kyrkjevegen til Kjos
32		Botn
33		Lyngmo
34		Beimshaugen
35		Gamle galden
36		Over Skormagjelet
37		Veg mot Øvrabø
38		Benk på sti mot Legene
39		Laberg
40		Vetlekaien
41		Sjøtun
42		Sti mot Måsaviki
43		Måsaviki
44		Kryss mot Setålen
45		Setålen
46		Kryss over Øvrabøstølen
47		Øvrabøstølen
48		Heggmyrane
49		5 kilometer lysløypa
50		Toppen av sykkelløypa
51		Veg mot skytebana
52		Gjerde Camping
53		Kl. stasjon flategjord
54		Haugåsen mot bresenter
55		Haugebakkane mot Vårstøl
56		Enden av Hellbøsva
57		Bresenteret mot Gjerde 300m


Stolpe	Kode	Namn og plassering
58		Under bresenter
59		Skilt til Nigardsbreen ved brekloppi
60		Stolpe ved gardshus Norberg
61		Rådhuset
62		Gaupne Camping
63		Haugane
64		Tandlakrysset
65		Skilt Gaupneberget
66		Grindane
67		Bruflat (ABC)
68		Klatrestativ
69		Gangveg bak Luster Energiverk
70		Gaupne Småbåthavn
71		NTP
72		Gapahuken Holmenbui
73		Stasjonen
74		Hesjabakken
75		Stasjon'n
76		Utsiktspunkt, Gamlevegen til Berge
77		Grusveg ovafor Luster eldrecenter
78		Lerisen gamlebrui
79		Eksevollan ved pumpehus
80		Luster oppvekstsenter
81		Oppslagstavle ved Lustrabui
82		Stuppelshagen
83		Heltnabakkane, enden av veg/sving
84		Kvitevollen
85		Skihytte Jøng
86		Sving , siste før Harastølen
87		Harastølen
88		Sel baksida mot Hærishovden
89		Hærishovden langs stien
90		Stuagjerdet
91		Høyheimsvegen parkering
92		Høyheimsvegen sving ved Reset
93		Reset
94		Veg opp til Reset
95		Ungdomshus Viki
96		Skjolden oppvekstsenter, boskur
97		Kryss Bolstadvegen - Fløyen
98		Fløyen ved turskilt
99		Bolstad, benk
100		Vegaskjelet
101		Mørkridsvegen, benk
102		Aktivitetsplass Moane, ved ballveg
103		Badestranda
104		Fjordstova
105		Gangveg under Fjordstova/hotellet
106		Gangbru Skjolden sentrum
107		Benk ved Eidsvatnet
108		Hengebru
109		Vadøyane
110		Stikryss Skjolden-Fortun, Austerrike
111		Snuplass
112		Bru Vassbakken
113		Bjørnsteinsøy
114		Benk tursti Skjolden-Fortun
115		Drægnisøyane



## Velkommen til Stolpejakta i Luster kommune



2026



# IL Fanaråk, Luster IL, IL Bjørn, Hafslo IL og Veitastrond IL i samarbeid med Luster kommune ønsker deg velkommen til Stolpejakta i Luster 2026

Stolpejakta i Luster er eit gratis lågterskeltilbod for alle! Her jaktar du stolpar i ditt nærmiljø – du kan sjølv velje om du vil gå, sykle eller springe for å finne stolpane. Dei grønne stolpane kan også nås med rullestol. Du kan registrere stolpebesøk digitalt eller ved bruk av fysiske kart og brosjyre.

Sesongen går frå 1. mai til 1. november og me håpar på minst like mange besøk som i fjor! I 2025 deltok over 1750 stolpejegerar med øve 37 000 stolpebesøk, og me håpar på like mange besøk i år som i fjor. Til saman er det 115 stolpar ute – nokre av stolpane er i nærleiken eller ganske like som i fjor, mens andre stolpar er på heilt nye stader!

Me ber deltakarar i Stolpejakta om å unngå å køyre bil inn i bustadfelt for å registrera stolpar. Parker på egna plass og gå til stolpane. Ta også omsyn til privat grunn – gå rundt, ikkje gjennom hagar, gardsrom, private parkeringsplassar og liknande.

Følg oss på

- Facebook: Stolpejakta Luster
- Instagram: Stolpejakta\_i\_Luster

God stolpejakt!





**BLI KJEND I LUSTER KOMMUNE!**

## Slik fungerer det:

### 1. Oversikt kart og stolpar

- **Digitalt:** Me anbefaler alle å laste ned gratis app «Stolpejakten» på smarttelefon frå Google Play eller App Store.
- **Fysiske kart:** hent og bruk fysiske kart og brosjyre på Rådhuset i Gaupne.

Stolpane har følgande vanskegradar:

	Lett å finne og skal kunne nås med rullestol.
	Ved traktorveg og tydelege stiar, synleg frå sti.
	Fysisk krevjande, kan vere eit stykke bort frå sti/veg
	Svært fysisk krevjande å komme seg til.

### 2. Opprett ein brukar

- **Digitalt:** registrer deg i appen Stolpejakten eller via stolpejakten.no.
- **Manuelt:** fyll inn kode frå Stolpebesøk i denne brosjyren.

### 3. Registrer stolpebesøk - Kvar stolpe har ein unik tal og QR-kode

- **Digitalt:** Registrer stolpebesøk med å skanne QR-kode på stolpene, eller ta eit bilde og legg inn koden på stolpejakten.no.
- **Manuelt:** Noter ned kode frå kvar stolpe i brosjyren.

### 4. Vinn premiar

Kvar registrerte stolpe gir deg eit lodd i trekning av flotte premiar! Vinnarsjansane auke med tal ulike stolpar! Ved å registrere stolpane digitalt vert du automatisk med i trekninga. Ved manuell registrering i brosjyre; hugs å lever den på Infotorget på Rådhuset i Gaupne eller send til Luster kommune, Pb. 77, 6966 Gaupne.

## Arrangørar:



Luster kommune

## Premiar:

10 gåvekort på Pyramiden senter i Gaupne!  
I år vert det trekt 5 premiar for dei under 18 år og 5 premiar for dei øve 18 år.  
Hugs å legg inn fødselsår på alle brukarar slik at alle vert med i trekninga!

## Sponsorar:



Luster Sparebank



JVREBØ  
FARGEHANDEL AS



LUSTER  
ENERGIVERK AS



RØYRLEGGJARSERVICE AS  
Galdetoppen 13 6869 Hafslo  
Tlf.: 977 91 800

